

Brenguļu pagasts

Brenguļu pagasts atrodas Valmieras rajona DA daļā Gaujas kreisajā krastā Tālavas zemienes Trikātas pacēlumā. Tas robežojas ar Valmieras rajona Kauguru un Valmieras pagastiem, Valkas rajona Blomes un Trikātas pagastiem un Cēsu rajona Mārsnēnu pagastu.

Brenguļu pagasta teritorija ir 99,6 km² liela. Lielāko daļu teritorijas aizņem meži (ap 45% no visas teritorijas) un lauksaimniecībā izmantojamā zeme. Lielākās pagasta apdzīvotās vietas ir Brenguļi, Cempi un Jaunvāle.

VĒSTURE

Vēsturiski Brenguļu pagasts ir veidojies divu rajonu robežās. Administratīvi pagasts vienmēr piederējis Valmieras rajonam, taču iedzīvotāji bijuši Trikātas draudzes locekļi.

Brenguļu pagasta vēsturi varētu sākt uzskaitīt no 1474.gada, kad literatūrā pirmoreiz minēts Brenguļu nosaukums.

Šajā gadā Rīgas bīskaps miestu izlēņoja Vrangeļu dzimtai. Vācisko vārdu Vrangel, latviski izrunājuši kā Brengulis. No kā arī nosaukums radies. Pirms tam tagadējā Brenguļu pagasta teritorija ietilpa Trikātas pils novadā, kā arī Tālavas novadā.

Līdz 18.gadsimta 20.gadiem tagadējā Brenguļu pagastā atradās tikai viena muiža (Brenguļu, vēlāk Vecbrenguļu muiža). Daudz māju, kas atrodas tagadējā pagasta robežās, piederējušas gan Kauguru, gan Vāles muižai.

18.gadsimta sākumā tagadējā Brenguļu teritoriju ir skārušus dažādas nelaiemes. Tā 1700., 1702., 1704.un 1708.gadā Cempos iebruka sakšu karapulks, nodarot ļoti lielus postījumus apkārtnē un iedzīvotājiem. Savukārt, Brenguļos šajā laikā pat tiek nodedzināta muiža. Divus gadus vēlāk pēc pēdējā sakšu iebrukuma sākās lielā mēra epidēmija, kad Brenguļu māju iedzīvotājus tā skāra vairāk nekā Cempu māju zemniekus.

18.gadsimtā tagadējā Brenguļu pagastā tiek izveidotas vēl 3 muižas. 1725.gadā nodibina Cempu muižu, 1774.gadā – Jaunvāles muižu, bet 1788.gadā – Jaunbrenguļu muižu.

19.gadsimta 60.gados apvienoti Jaunvāles un Cempu pagasti, izveidojot Jaunvāles pagastu, vēlāk vēl pievieno Jaunbrenguļu pagastu. 1925.gadā Vecbrenguļu pagasts pārdēvēts par Brenguļu pagastu. 1945.gadā izveidots Jaunvāles un Meiju ciems. 1949.gadā Jaunvāles pagasts tika likvidēts, apvienojot to ar Brenguļu pagastu un izveidojot tagadējo Brenguļu pagastu.



IEDZĪVOTĀJI

Skaitis, dabiskais pieaugums, migrācija, nacionalitātes utt.

Pavisam Brenguļu pagastā uz 2007. Gada 1.janvāri dzīvoja 993 iedzīvotāju. Vasaras mēnešos liels iedzīvotāju pieplūdums ir dārziņu kooperatīvos, kuri Brenguļu pagastā kopumā ir 6. Tā kā dārziņu kooperatīvi atrodas samērā

tuvu Valmierai, tad pārsvarā iedzīvotāju pieplūdums vasarās ir tieši no pilsētas.

No visiem pagasta iedzīvotājiem 932 ir pilsoņi un tikai 57 – nepilsoņi (01.01.2007 dati). 65% no visiem iedzīvotājiem ir darbaspējas vecumā, 22% - virs darbaspējas vecuma un 13% līdz darbaspējas vecumam. Savukārt sieviešu un vīriešu īpatsvars Brenguļu pagastā ir līdzīgs. (visi dati ir uz 01.01.2007)

IZGLĪTĪBA UN SPORTS

Brenguļu pagastā atrodas Brenguļu sākumskola. Kontaktārunis: 64233437

Savukārt aktīvākās sporta aktivitātes notiek Brenguļu autotrasē, kur savā starpā sacensībās sacenšas spēcīgākie Latvijas autokrosisti.

www.btrase.lv



Foto: Santa Paegle

SAIMNIECISKĀ DZĪVE




Foto: Santa Paegle

Lielākie uzņēmumi (Alus darītava, zemnieku saimniecības – Jaunozoli, Jaunbāgi, Abullāči, Ruņģi, Bērziņi utt.) kooperatīvā sabiedrība „Cempi”, 2 zāģētavas, HES.

TŪRISMS

KĀ NOKĻŪT BRENGUĻU PAGASTĀ

Viens no veidiem kā tūristi var nokļūt Brenguļu pagastā ir sabiedriskais transports (gan autobusi, gan vilcieni).

Autobusu satiksme ir diezgan bieža. Autobusu satiksme Brenguļus savieno ar Valmieru, Trikātu, Smilteni un Madonu, savukārt Cempus un Jaunvāli – ar Valmieru, Smilteni, Alūksni, Balviem, Gulbeni un Rēzekni.



Foto: Santa Paegle

Brenguļu pagasts ir viens no tiem retajiem Latvijas pagastiem, caur kuru iet dzelzceļa līnija, kur vēl kursē vilciens. Vilcienu satiksme pagastā ir tikai Brenguļos. Līdz ar to Brenguļu staciju šķērso vilcienu reisi: Rīga- Lugaži un Lugaži – Rīga.

NAKTSMĪTNES UN ĒDINĀŠANA

Jaundzērvītes viesu nams www.jaundzervites.lv

Jaunarāji kempings www.jaunaraji.viss.lv

DABAS OBJEKTI

Abuls ir viena no nedaudzajām Latvijas upēm, kuras nosaukums ir vīriešu dzimtē. Abula garums ir aptuveni 55.5 km. Abuls iztek Vidzemes augstienes Z daļā, bet ietek upē ir Gaujas Abula upes krasti klintīm, bet apkārt ainava. Upē met mazu līkumu, interesanta.

tā šķērso gandrīz Abula krastos, krastos, atrodas un skaistuma klintis. Šīm klintīm ir doti arī nosaukumi. Tā Abula krastos atrodas: Saulīšu stāvkrasts, Spreņu (Dzērvīšu) klintis, kā arī daudz mazāku klinšu, kurām nosaukumi vai nu vispār nav, vai arī līdz mūsdienām nav saglabājušies.



Foto: Santa Paegle

Gaujā. Tā kā šī pieteka, tad arī ir ar nelielām paveras skaista daudz lielu un tāpēc tā ir Pagasta teritoriju pa vidu.

tāpat kā Gaujas dažāda augstuma




Foto: Santa Paegle

Spreņu jeb Dzērvīšu klintis nosaukumu dabūjušas no tuvāko māju nosaukumiem, bet citu klinšu nosaukumu izcelsme nav zināma. Šīs klintis atrodas pretī Vecdzērvīšu mājām. To augstums ir 5 – 7 m. Tās veido divas sienas. Viena no tām ir ap 10 – 15 m gara, savukārt otra ir mazāka.

Brenguļu dzirnavezers ir mākslīgi uzpludināts ezers. Tā maksimālais dziļums ir 4 metri, savukārt vidējais dziļums - 2,4 metri. ZA un D malā stāvi, līdz 15 m augsti krasti. Ūdens līmeni regulē HES aizsprosts.



Foto: Santa Paegle




Foto: Santa Paegle

Dižākais ozols Brenguļu pagastā ir **Bekuru ozols**. Tas atrodas Gaujas kreisajā krastā netālu no Abula ietekas. Šis ozols kādreiz apsargājis "Bekuru" māju mieru. Ozola vecums varētu būt apmēram 500-700 gadu. Tas ir ap 16 m augsts, 6.6 m resns, bet vainags ir 15x15 m.

Viltums pēc padomju laikā veiktās meliorācijas pārdēvēta par Keņģupīti. Viltums iztek no purva netālu no Dutkas, un ietek Gaujā. Kādreiz upīte atdalīja Valmieras pilsnovadu no Trikātas pilsnovada. Tagad Viltums atdala Brenguļu pagastu no Kauguru pagasta.


Upmaļu akmens ir pagasta lielākais akmens un tas atrodams pie "Upmaļu" mājām Abula kreisajā krastā - pļavā. Šī akmens apkārtmērs ir 11 metri.

Ciekuržu dendroloģiskie stādījumi kā valsts aizsargājams objekts izdalīts ar Latvijas Republikas Ministra Kabineta 2001.gada 21.marta pieņemtajiem "Noteikumiem par aizsargājamiem dendroloģiskiem stādījumiem". Dendrārijs aizņem apmēram 2 ha. Ciekuržu dendrārijs ierīkots 20.gs. 20^{to} gadu beigās un 30^{to} gadu sākumā, papildināts 60^{to} gadu beigās.

1972.gada invertizācijā konstatēja 23 vietējās un 71 eksotu augu sugas. Šeit ir balzāma baltegle, vienkrāsas baltegle, Sibīrijas baltegle, Sibīrijas ciedru priede, Amūras korķakoks, pelēkais un Mandžūrijas riekstkoks un citas sugas. Dendrologi šos stādījumus atzīst par īpaši vērtīgu eksotu sugu sēklu bāzi. Apmeklējot Ciekuržu dendrāriju jāreķinās, ka šis parks nav izkopts un ir diezgan aizaudzis.

Aizsargājamo ainavu apvidus „Ziemeļgauja” – Brenguļu pagasta teritorijā atrodas gar Gaujas krastu pagasta Z, ZR daļā. Vairāk informācijas www.zgauja.lv

Zemnieku saimniecība „**Abullāči**” piedāvā apskatei augstkrūmu zīleņu apskati. Kontakti: mob.tel.:29446454



KULTŪRAS OBJEKTI

Personības

Brenguļu pagastā dzimuši:

- ✓ Literāts J. Mednieks
- ✓ Ārsts J. Lībietis
- ✓ Botāniķi A. Dauvarte un A. Zāmelis
- ✓ Ornitologs N. Tranzē
- ✓ Diplomāts E. Krieviņš
- ✓ Sportisti A. Bunte un J. Daliņš (tūlīt pēc dzimšanas ģimene pārcēlusies)
- ✓ Rakstnieks Eduards Laursons
- ✓ Lauksaimniecības darbinieks Pēteris Siecnieks
- ✓ LKO kavalieri J. Bormanis, J. Kalniņš un N. Ziediņš

Kultūrvēsture

Brenguļu pagastā ir dažāda tipa kultūras mantojums, gan arhitektūras, gan arheoloģijas, gan industriālais, kā arī nemateriālais. Pie nemateriālā mantojuma pieskaitāmi nostāsti par dažādām Brenguļu pagasta vietām.

Valmieras rajona arhitektūras pieminekļu saraksta projektā 1999.gadā ir iekļauti 13 Brenguļu pagasta pieminekļi. Pārsvārā sarakstā ir Jaunbrenguļu un Vecbrenguļu muižas kompleksa ēkas, kā arī Ķeņģu krogs un Vecdaudžu saišanas nams.

Jaunbrenguļu muižas komplekss



Foto: Santa Paegle

Bijušajā muižas kompleksā ietilpst muižkunga dzīvojamā ēka, muižas klēts, staļļi, magazīna, smēde, parks. Taču kādreiz kompleksā ietilpa arī dzirnavas, ratnīca un aka-pumpis, taču šīs ēkas līdz mūsdienām nav saglabājušās. Uz muižkunga dzīvojamo ēku ved liepu aleja, kas redzama vēl tagad. Netālu no muižkunga dzīvojamās ēkas atrodas dīķis, no kura iztek Dzirnavu upīte. Kā jau vēsta nosaukums, pie

šīs upītes atradušās dzirnavas.

Tagad Jaunbrenguļu muižas kompleksa daļas pieder 7 īpašniekiem.

Jaunbrenguļu muižas muižkunga dzīvojamā māja celta klasicisma stilā. Uz to norādīja ēkas ārējās fasādes daļa - portāls. Ēkai līdz pat 20.gadsimtam ir bijusi simetriska forma, bet tad labās puses mājas daļa (skatoties no portāla) tikusi nojaukta. Šis nojaukšanas iemesls nav zināms, taču zināms, ka šajā sienā ierīkota trešā ieeja un logs.

Muižkunga dzīvojamā ēka ir saglabājusies labā stāvoklī. Pašlaik ēkā ir izvietoti dzīvokļi. Apkārtnē ir sakopta un pie mājas vēl redzami Viktora fon Tranzē stādītie ozoli saviem dēliem Viktoram un Nikolasam.

Muižas klēts saglabājusies diezgan labi līdz mūsdienām.

Kolhoza gados klēts izmantota atbilstoši tās funkcijai, taču tad ēkai tika piebūvētas klāt dažāda veida koka piebūves.

Muižas magazīna celta 1845.gadā, un tā atrodas pie iebrauktuves Jaunbrenguļu muižā. Magazīna ir saglabājusies vēl līdz šai dienai, tikai bez lieveņa pie durvīm.

Muižas parks aiz muižkunga dzīvojamās ēkas ir veidots kā diezgan plašs ainavu parks. Tā teritorijā atrodas dīķis un Dzirnavu upītes sākums. Kā liecinieki par senā parka esamību, vēl šodien parka teritorijā vasarās zaļo vecie ozoli un kļavas. Pēc vietējo veco cilvēku nostāstiem, parkā esot dzimtas mīluļa – suņa - kaps. Taču daži zina teikt, ka parkā esot baroneses kaps.

Brenguļu muiža (Vecbrenguļu muiža)

Vecbrenguļu muižas kompleksā ietilpa kungu māja, kalpu māja, krogs, dzirnavas un dažas saimniecības ēkas.

Vecbrenguļu muižas kungu māja ir ļoti vienkārša vienkārša ēka ar centrālo frontonu, apmesta, balsināta. 20.gadsimta 50.gados bija stipras iekšējās pārbūves.




Foto: Santa Paegle

Ēka ir pašā Brenguļu centrā, taču tās tehniskais stāvoklis ir apmierinošs, jo tai nepieciešams remonts. Ēkas apkārtnē ir daļēji sakopta.

Vecbrenguļu kalpu mājas fasādes apmetumā ir ornamentālie un animālistiskie rotājumi. Šie

rotājumi ir savdabīgi. Pašlaik ēka ir dzīvojamā māja. Tās tehniskais stāvoklis ir labs, kā arī apkārtne ir sakopta. Šī ēka ar saviem veidojumiem ir viena no interesantākajām vietām Brenguļu pagastā.

Krogus celts 1831.gadā. Šajā ēkā tagad ir dzīvojamā māja, taču kādreiz tur ir bijis arī veikals.

Paša Abula kreisajā krastā blakus krogus ēkai atrodas arī dzirnavas.

Cempu muižas komplekss

Cempu muižas ēkas celtas 19.gadsimta otrajā pusē. Tās cēlis Nikolass fon Tranzē. Vēl tagad saglabājusies apbūves struktūra, kā arī praktiski visas saimniecības ēkas, ieskaitot laidaru, kā arī kalpu māju pārbūvētā veidā, ir redzamas kā Tranzē laikos. Cempu muižas kompleksā ietilpa kungu māja, 4 kūtis (no kurām viens bijis stallis), kalte, klēts, šķūnis, divas kalpu mājas un mazā klētiņa pie vienas no kalpu mājās.



Jaunvāles muižas komplekss



Foto: Santa Paegle

Jaunvāles muiža bijusi Tranzē vasaras (kā arī medību) muiža. Muižas komplekss celts 18.gadsimta beigās – 19.gadsimta sākumā. Muižas apbūves kompozīcija – raksturīga klasicisma laikam – kungu māja un simetriskās saimnieciskās ēkas ap parādes pagalmu. Jaunvāles muižas kompleksā ietilpa kungu māja, divi staļļi (pāra), divas kūtis (pāra), lielā kūts ar

uzbrauktuvi, kalpu māja, skaists dārzs un soda namiņš.

Muižas kūts ar uzbrauktuvi celta 19.gadsimta pirmajā pusē. Tajā laikā tā bijusi viena no modernākām kūtīm Latvijā, kuru barons Tranzē noskatījies Holandē.

Jaunvāles pamatskola

1863.gada ziemā tika piegādāti būvmateriāli skolas būvēšanai. Tā paša gada 26.novembrī skolu iesvētīja un tā sāka darbu. Pirmajā gadā skolā sāka mācīties 38 bērni. Pirmais skolotājs bija Jānis Austrīņš (bijis rakstnieka Reiņa Kaudzītes draugs). Mācības sākotnēji bija lasīšana, rakstīšana, rēķināšana, dziedāšana, Bībeles stāsti un katķisma izskaidrošana, kā arī vēlāk nāca klāt Vidzemes vēsture un krievu valoda. Katrā nedēļas nogalē skolā sanāca tie bērni mācīties, kas nebija skolā patstāvīgi.



1864.gadā tika iestādīts ozols kūts priekšā (vēl joprojām zaļo). Savukārt 1873.gadā pie skolas iestādīja ābeļu dārzu. 1883.gadā iestādītas 12 kļavas pie skolas, no kurām 5 vēl turpinā zaļot. 1974.gadā Jaunvāles pamatskola beidza savu darbību kā skola.

Brenguļu skola

1862.gadā tiek celta pirmā skola tagadējā Brenguļu pagasta teritorijā. Vecbrengulieši uz muižas zemes ceļ Dzērvītes skolu, kuras pirmais skolotājs ir Jēkabs Smurģis. Tagad redzamā vecā Brenguļu skola celta 20.gadsimta sākumā. 1977.gadā Brenguļu skolu beidza savu darbību.

Brenguļu skolas ēka ir jūgendstila formu interpretācija.

Jaunvāles pagastmāja

Jaunvāles pagastmāja celta 19.gadsimta beigās – 20.gadsimta sākumā. Kamēr Jaunvāles pamatskolai vēl nebija jaunās piebūves, šajā ēkā bija arī meiteņu guļamtelpas. Pagastmājā ir bijis pasts, telegrāfs, kā arī lauksaimniecības arteļa "Vārpa" kantora telpas.

Vecdaudžu saiešanas nams

Vecdaudžu saiešana dibināta 1792.gadā, tās nolūkam te celts rijas kambaris.



Foto: Santa Paegle

Vēlāk šeit uzcelta speciāla ēka saiešanai. Ap 1866.gadu Vecdaudžu saiešana bija viena no ievērojamākajām Trikātas draudzē, jo saimnieki tai allaž bijuši labi un klausītāju nekad nav trūcis.

Vecdaudžu saiešanās nams bijis iekļauts Latvijas PSR aizsargājamo kultūras pieminekļu sarakstā. Vecdaudžu saiešanas nams bija viens no vērtīgākajiem vēsturiskajiem kultūras pieminekļiem Brenguļu pagastā. Tās uzbūve ir unikāla un

interesanta, lai gan gandrīz jau aizgājusi bojā.

Daudziešu saiešanas nams

1779.gadā "Daudziešos" pie rijas uzcēla saiešanas kambari, kas 1872.gadā nodeg. Šis saiešanas nams bijis ļoti vajadzīgs cilvēkiem, tādēļ jau 1874.gadā te uzbūvēja skaistu košu ēku. Uz Daudziešu saiešanas namu nāca ļoti daudz klausītāju, un viņi pat saziedoja naudu jaunām ērgelēm. Dažu reizi klausītāju ir sanācis tik daudz, ka tiem ir bijis jāstāv aiz durvīm.

Jāpiemin, ka Daudziešu saiešanas namā ir viesojies gan Latvijas pirmais prezidents Jānis Čakste, gan Kārlis Ulmanis, kurš gadsimta sākumā šajā namā noturēja savus slavenos "piensaimniecības kursus", pēc kuriem sekoja visas zemniecības uzplaukums un iesākās saimnieciska rosība piena lopu audzēšana.

Miegas krogs

Miegas kroga nosaukums visdrīzāk cēlies no tuvumā tekošās Miegupes, kas atdala tagadējo Brenguļu pagasta teritoriju no Kauguru pagasta teritorijas.

Miegas krogs būvēts no laukakmeņiem un guļbaļķiem. Krogus ēkai blakus ir zemāk būvētais stallis. Pašlaik ēkā ir dzīvojamā platība.

Ķeņģu krogs

Ķeņģu krogs celts 1841.gadā. Blakus krogus ēkai tek Ķeņģupīte jeb Viltums. Krogs atrodas Valmieras – Brenguļu autoceļa malā.



Foto: Santa Paegle

Industriālais mantojums

Jaunvāles krejotava

Bijušā Jaunvāles krejotava celta 18.gadsimta beigās – 19.gadsimta sākumā. 1879.gadā Jaunvāles krejotavu min kā magazīnu. 1932.gadā magazīnas ēka piederējusi lauksaimniecības veicināšanas biedrībai. Tajā laikā ēkā atradies krejošanas punkts, labības kalte un veikals. Ēkai 20.gadsimta 50.gados piebūvēja klāt graudu noliktavu.

Šaursliežu dzelzceļa Smiltene - Ainaži Brenguļu pagasta daļa



Foto: Santa Paegle

Brenguļu pagastā šaursliežu dzelzceļš gājis no Blomes pagasta robežas pa tagadējo Valmieras - Smiltenes šoseju. Pirms Jaunvāles tas pagriezies uz ZR un pēc tam gājis gar Vagaļu, Priedāju, Lejasciemu un Ozolu mājām. Kopumā caur Brenguļu pagastu gājis 7 – 8 kilometru gara dzelzceļa daļa.

Šaursliežu dzelzceļu Valmiera - Smiltene projektēja 1908.gadā. Projekta īstenotājs,

darbu vadītājs un arī inženieris bijis grāfs Pauls Līvens, atbalstu viņam sniedza vietējā muižnieku sabiedrība.

1909.gadā jau sāka veidot dzelzceļa vaļņa uzbērums. 1912.gada augustā dzelzceļa būve tika pabeigta. Tas apkaimē bijis liels notikums. Pirmais pa jaunajām sliedēm ar motovelosipēdu uz trim ratiem braucis pats grāfs Līvens. Tūdaļ aiz viņa – lokomotīve ar pasažieru vagonu, kurā pirmajā braucienā gan bijuši tikai 2 pasažieri, bet atpakaļceļā jau braukuši 27 cilvēki.

Pēdējais vilciena sastāvs no Smiltenes uz Valmieru gājis 1971.gada aprīlī. Šim šaursliežu dzelzceļam bija Valmieras stacija un depo, pietātnes – Cempos, Jaunvālē, Biksējā, Smiltēnē – stacija.

Šaursliežu dzelzceļa uzbērums vietām vēl ir redzams. Tāpat redzama ir arī uzbērums veidota caurteka. Tā būvēta no skaldītiem laukakmeņiem. Turpat netālu atrodas arī kilometru stabiņš.

Daļa šaursliežu dzelzceļa uzbērums ir pārveidota par autoceļu. Šo ceļu lieliski var izmantot velobraucēji.



Foto: Santa Paegle

Jaunvālē vēl ir redzama bijusī stacijas ēka.

Brenguļu alus darītava

Viens no pagasta lepnumiem ir alus darītava. Tā dibināta 1969.gadā kolhozs "Abula" laikā. Kad kolhozus likvidēja, alus darītavu pārņēma SIA lauksaimniecības uzņēmums "Abula".

Sākumā alus darītava ražoja šķirni "Abulas alus". To pakāpeniski pilnveidojot, tika iegūta šķirne "Brenguļu alus". Pašlaik alus darītava ražo divas alus šķirnes: Brenguļu gaišo un tumšo.

Brenguļu alus darītavā tiek ražots mucu jeb izlejamais alus. Alu mucās pilda tad, kad tas pilnībā ir nogatavināts. Sākumā alu pildīja tikai koka mucās (20-100 l), bet kopš 1997.gada alu iespējams iegādāties arī 30 l KEG mucās, kuras tiek iepirktas Vācijā.

Iecienīta kļuvusi pašu darbinieku veidotā un iekoptā alus sēta Brenguļos Abula upes krastā.

Kontakti: 64230272

Abula spēkstacija

1916.gadā no Vācijas atveda elektrisko turbīnu. To iemontēja dzirnavās zem labības mājām. Turbīna apgaismoja 4 muižas, 4 skolas un 4 pagastu mājas. Gaisma pilnībā iedegās 1917.gadā. Tagadējā hidroelektrostacijas ēka sākta būvēt 1922.gadā. Pie pamatakmens ielikšanas bijuši arī viesi no Rīgas: ministru prezidents Kārlis Ulmanis, ģenerālis Balodis un pulkvedis Laimiņš. 1963.gadā elektrostacija tika pilnībā izpostīta, bet kopš 1992.gada HES atkal sāk strādāt un savu saražoto elektroenerģiju iepludina Latveņeroģo tīklos.



Foto: Santa Paegle

Verstu stabi



Foto: Santa Paegle

Cara laikos katrā no Vidzemes guberņas četriem apriņķiem – Rīgas, Cēsu, Valkas un Valmieras – svarīgākajos ceļos stabi norādījuši attālumu verstīs no apriņķa centra. Iespējams, te bijuši koka stabi, kas 19.gadsimta beigās nomainīti ar akmeņi cirstiem.

Brenguļu pagasta teritorijā viens no šāda veida stabiem atrodas pie "Saulišu" mājām Valmieras – Brenguļu - Smiltenes ceļa malā. (Lāce 2001)

CITA INFO

Mīlestības taka – ~1,5 km gara taka, sākas pie kempinga „Jaunarāji”, vairāk domāta jaunlaulātajiem vai pārišiem, taču takas burvību var izbaudīt arī interesenti, kam patīk mežs un klusums (izņemot putnu čivināšanu)



Foto: Santa Paegle



Foto: Santa Paegle

Velotaka – vasaras sezonā no Valmieras līdz Brenguļiem ir iespēja aizbraukt pa meža takām un ceļiem. Eksotisku taku dara fakts, ka vasaras sezonā, lai tiktu pāri Abulam tas ir jāšķērso pa ūdeni. Takas garums no Valmieras caur Brenguļiem atpakaļ uz Valmieru ir ap 25 km.

KONTAKTINFORMĀCIJA

Speciālisti, nodaļas, uzziņu iespējas, valsts un pašvaldības iestādes, pieejas punkti internetam, cita info (soc.un medicīnas pakalpojumi)

Brenguļu pagasta padome	64233424	Avotkalni, Brenguļi
Brenguļu pagasta pagasttiesa	64233424	Avotkalni, Brenguļi
Brenguļu bibliotēka	64230243	Smiltāji-7, Brenguļi
Brenguļu 2.bibliotēka	(k.t.)64233424	Jaunceltnes-2, Cempi
Brenguļu kultūras nams	(k.t.)64233424	Avotkalni, Brenguļi
Brenguļu pasta nodaļa	64230273	Avotkalni, Brenguļi
Cempu pasta nodaļa	64200868	Jaunceltnes, Cempi